

Herbst 2020



EIN REISEBUCH VON



Al Porcospino & Dania Keller

Herbst 2020

Hier zeigen wir unsere Ausflüge im Herbst 2020.

DATUM

4. Oktober – 30. Oktober 2020

GESAMMELTE FLAGGEN



6

Footprints



1

Länder



27

Tage



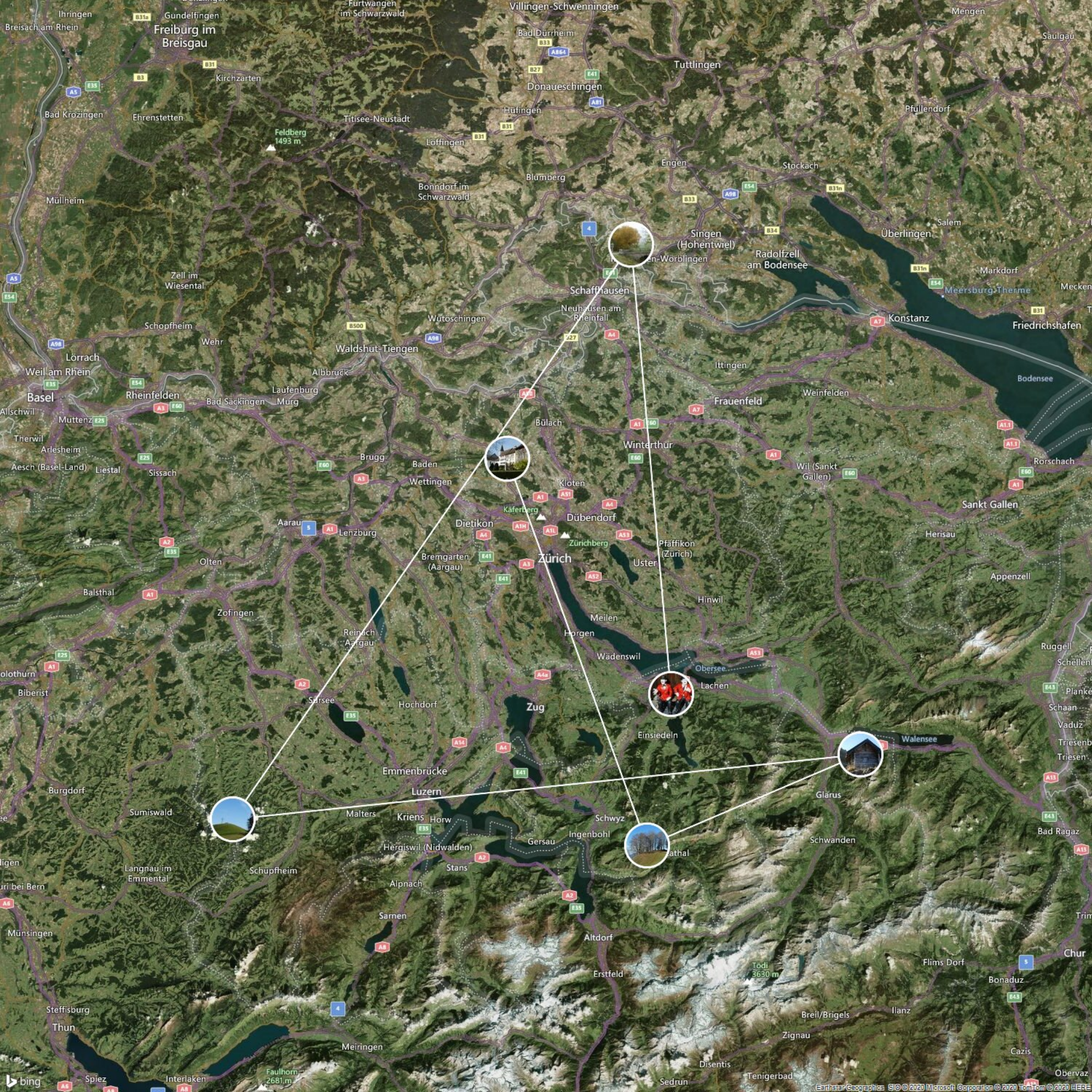
60

Fotos



345

Kilometer



Freiburg im Breisgau

Villingen-Schwenningen

Tuttlingen

Basel

Zürich

Konstanz

Luzern

Zug

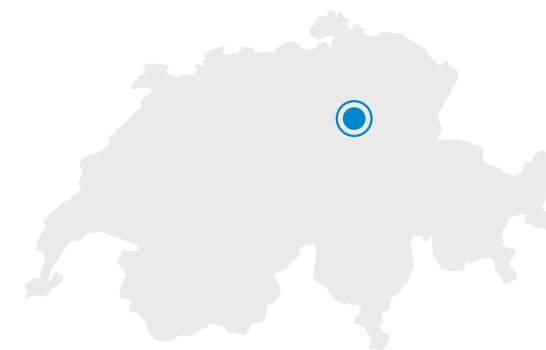
Einsiedeln

Walensee

Schwyz

Wanderung Feusisberg - Etzel

 4. Oktober 2020 in der Schweiz, Etzel



Heute sind wir von Feusisberg auf den Etzel und wieder zurück gewandert. Von oben hat man wunderbare Sicht nach Norden mit Zürichsee, Pfäffikersee, Greifensee und nach Süden mit Sihlsee und den Alpen.

Teils bewölkt

 14 °C

Höhe über NN

855 m

GPX











Herbst-Nebel-Wanderung im Reiat (SH)

 25. Oktober 2020 in der Schweiz, Hüttenleben

Heute wollten wir eine Herbstwanderung mit schön gefärbten Wäldern machen. Da bot sich die Schaffhauser Gegend mit vielen Laubwäldern förmlich an. Obwohl die Wetterprognosen unsicher waren, ob die Sonne dort scheinen wird sind wir trotzdem nach Hüttenleben bei Thayingen angereist. Auf der Anreise wechselten sich sonnige und neblige Stellen ab. Leider war es aber am Startpunkt des Reiatweges (Nr. 902) neblig. So genossen wir die Nebelstimmung während wir entlang der Deutsch-Schweizerischen Grenze wanderten. Erst kurz vor 2 Uhr hat sich die Sonne dann doch durchgesetzt und wir konnten auf dem Rückweg auf die andere Talseite schauen wo wir zuvor im Dunkeln tappten.

Zeit

17 Uhr

Teils bewölkt

 10 °C

Höhe über NN

453 m

GPX









Wanderung auf den Napf

 31. Oktober 2020 in der Schweiz, Mühlebühl



Heute wollten wir nochmals das schöne Herbstwetter geniessen. Dazu musste man etwas in die Höhe gehen. Unsere Wahl (und von noch vielen Anderen) war der Napf im Emmental. Die Rundwanderung führte von Fankhaus bei Trub über Hügelkreten langsam hinauf zum Napf und auf der anderen Talseite wieder zurück. Immer wieder konnten wir die Aussicht auf die Alpen und zuoberst auch auf den Jura geniessen.

Bewölkt


 13 °C


Höhe über NN

997 m

GPX



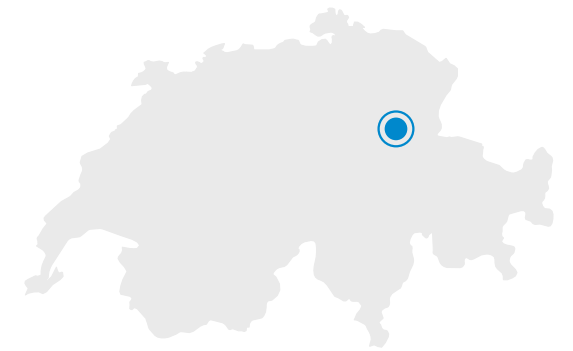






Nüenchamm über dem Kerenzerberg

 7. November 2020 in der Schweiz, Talalpsee



Wegen dem angesagten Hochnebel wollten wir heute eine Wanderung im nebelfreien Glarnerland machen. Ab Filzbach auf dem Kerenzerberg fuhren wir mit dem Sessellift zur Habergschwänd. Die lange Fahrt hat uns etwas ausgekühlt. Aber auf der Rundwanderung über den Nüenchamm zurück zur Bergstation erreichten wir schnell wieder unsere Betriebstemperatur. Zurück beim Berghotel gab es ein etwas verspätetes Mittagessen. Danach fuhren wir mit Trotinetts hinunter nach Filzbach. Das machte richtig Spass.

 **René Trochsler** Das sieht toll aus 😊

Sonnig

 13 °C



Höhe über NN

1.273 m

GPX



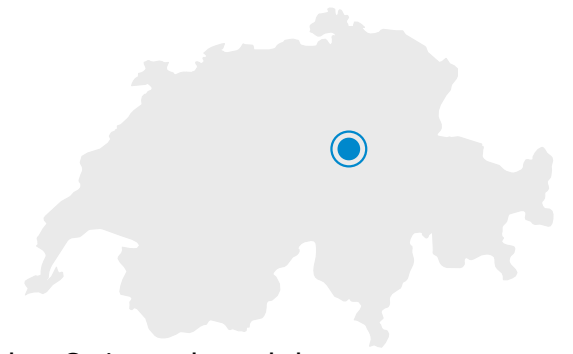






Illgau - Spirstock

 14. November 2020 in der Schweiz, Illgau



Die heutige Samstag-Wanderung führte uns von Illgau oberhalb des Muotatals auf den Spirstock, welcher vom Hoch-Ybrig Skigebiet mit einem Sessellift erschlossen ist. Das wunderschöne, warme Wetter ist nicht typisch für die Jahreszeit.

Sonnig

 15 °C

Höhe über NN


793 m

GPX









Wanderung auf der Lägern

 21. November 2020 in der Schweiz, Dielsdorf



Die heutige Corona-Wanderung führte uns von Dielsdorf auf die Lägern. Bald erreichten wir das alte Städtchen Regensberg bevor es dann auf der Krete Richtung Hochwacht Lägern weiterging. Dort befindet sich eine Anlage von Skyguide zur Überwachung des Flugbetriebs in der Schweiz. Von hier hat man auch eine wunderbare Aussicht auf die Alpenkette. Leider war die Sicht nicht ganz klar und vor den Alpen staute sich auch eine Nebelschicht. Die Spitzen vom Säntis, über die Glarner und Zentralschweizer Alpen waren aber sichtbar.

Teils bewölkt

 3 °C

Höhe über NN

436 m

GPX




Café KURT
treffen.trinken



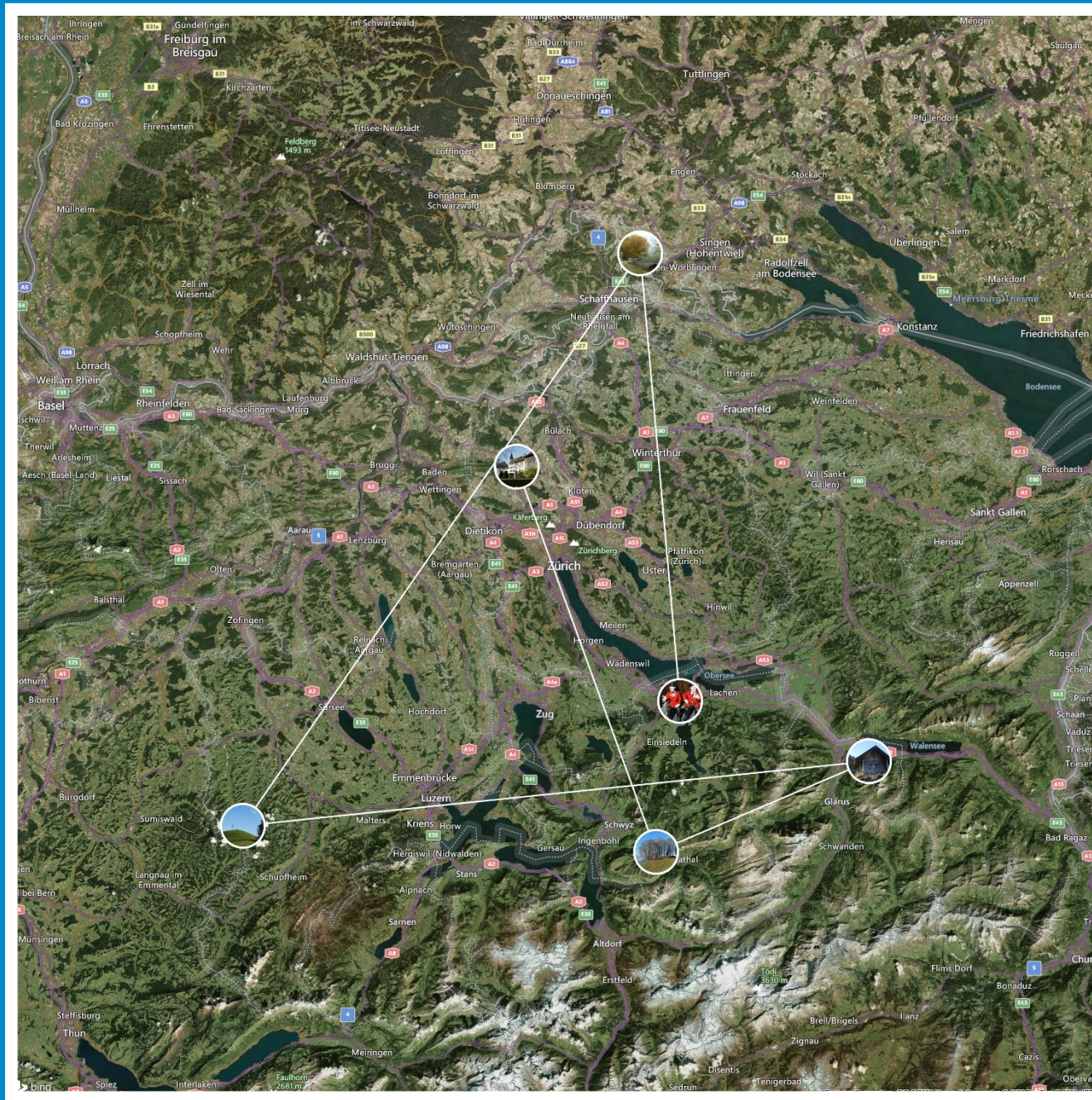
Regensberg



Radars zur Flugüberwachung auf Lägern Hochwacht







Deine FindPenguins Reisen in einem Buch.

