

Herbstferien 2021



EIN REISEBUCH VON



Al Porcospino & Dania Keller

Herbstferien 2021

11. September – 25. September 2021

GESAMMELTE FLAGGEN



Hier berichten wir von unseren Ausflügen vom Campingplatz in Arbon am Bodensee.



19

Footprints



1

Länder



15

Tage



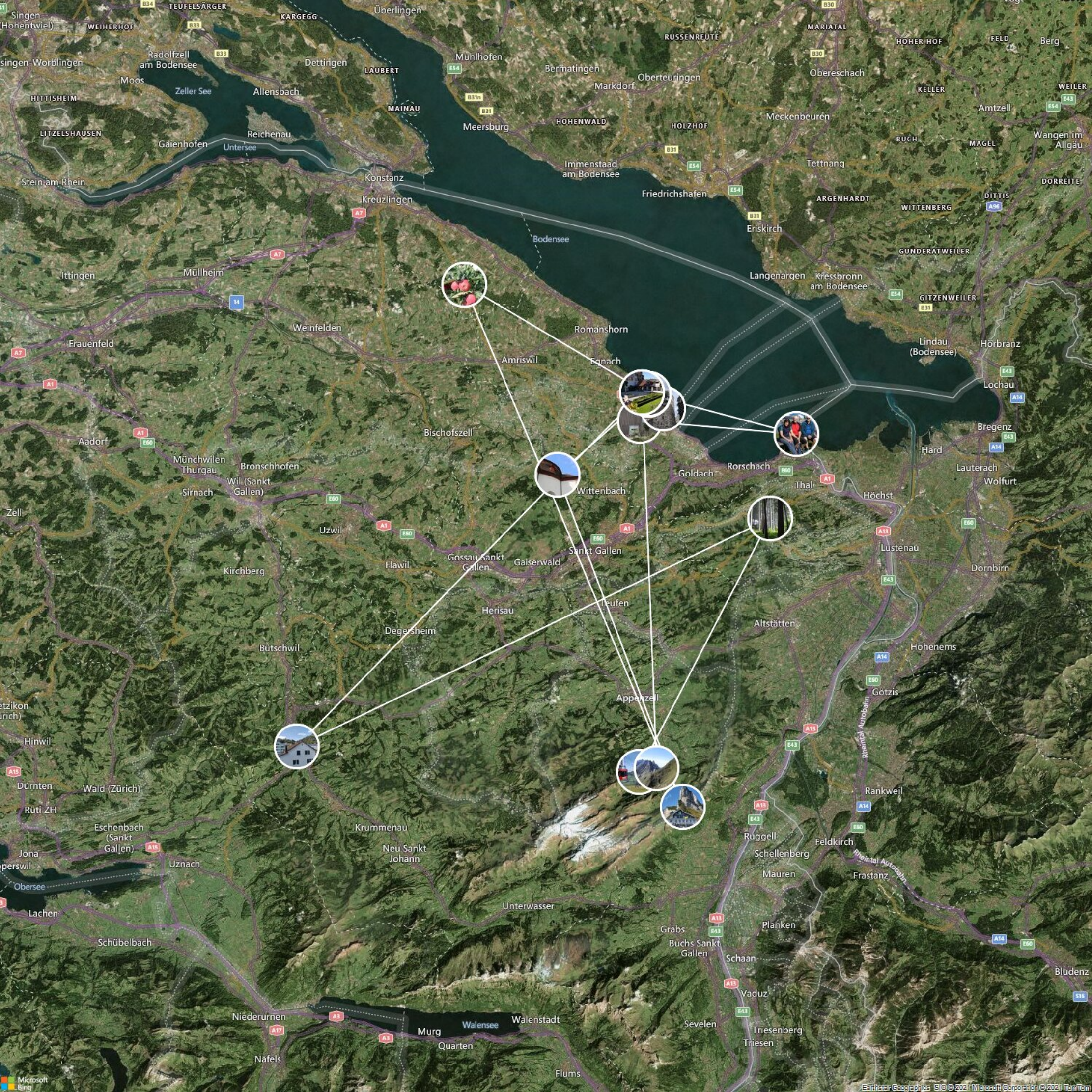
151

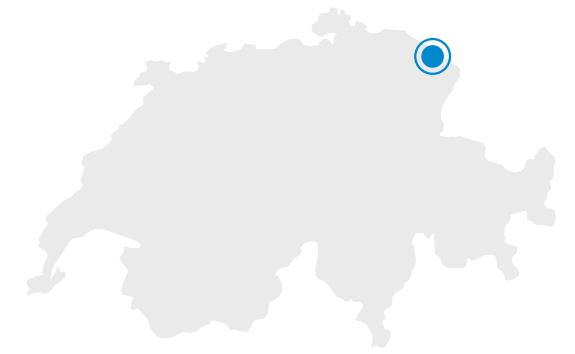
Fotos




238

Kilometer










Camping Buchhorn, Arbon

 11. September 2021 in der Schweiz, Strandbad Buchhorn

Da wir erst nach 14:00 einchecken können haben wir den Wohnwagen erst heute morgen fertig beladen. Das während der Hagelschaden Reparatur upgedatete Navi schickte uns quer durch Zürich. So konnten wir die Anreise mit Sightseeing verbinden. Gegen halb Drei kamen wir beim Camping Buchhorn in Arbon an. Bald war alles eingerichtet und der Willkommens-Apéro wurde serviert. So, jetzt können die Ferien so richtig beginnen.

-  Jürg Mörtlseder Wir wünschen euch warme und trockene Ferientage am Bodensee, genießt es...
-  Al Porcospino Das wünschen wir uns auch 😊
-  Dania Keller im Strandbad Restaurant geniessen wir das Nachtessen direkt am See 😊
-  Susanne Augstburger Wir wünschen euch schöne Ferien!
-  Judith M Scho sooo vel güderet am erschte Obig 😊!



Zeit
17 Uhr

Teils bewölkt
 22 °C

Höhe über NN
389 m



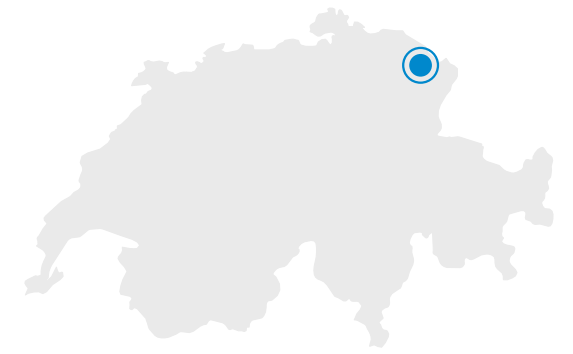






Ein Zeppelin im Anflug





Entlang der Sitter

 12. September 2021 in der Schweiz, Bernhardzell

Zum Start der Ferien wählten wir heute eine einfachere Wanderung. Mit dem Auto fuhren wir nach Bernhardzell wo wir beim Schulhaus parkierten. Bei der denkmalgeschützten Rundkirche fanden wir einen Geocache und danach ging es hinunter zur Sitter. Dieser wanderten wir nun mehr oder weniger auf dem sogenannten Sitterstrandweg entlang. Wegen Hangrutsch mussten wir ab und zu einen markierten Umweg gehen. Nach Wittenbach verliessen wir die Sitter und kehrten über den Bernhardzeller-Wald zurück zum Ausgangspunkt. Im nahen Restaurant Adler gönnten wir uns ein Blondes. Zurück beim Campingplatz genossen wir die Abendsonne.

Teils bewölkt

 18 °C

Höhe über NN

606 m

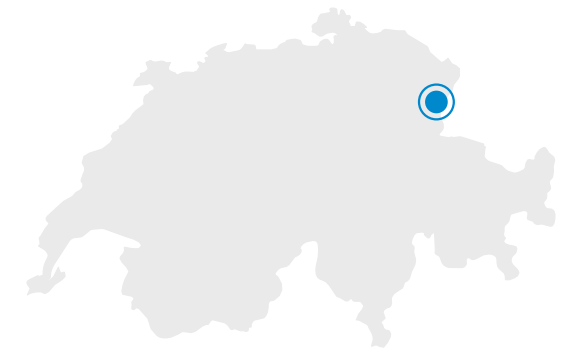
GPX 











Staubern - Bollenwees - Staubern

 13. September 2021 in der Schweiz, Stauberenzanzel

Die Web-Cam vom Hohen Kasten motivierte uns die für heute geplante Wanderung trotz lokal grauem Himmel in Angriff zu nehmen. Zügig frühstückten wir und fuhren los ins Rheintal nach Frümsen, von wo wir mit der Seilbahn zur Staubern hochfuhren. Ab hier folgten wir dem Grat bis zur Saxerlücke. Hier konnten wir nochmals die Aussicht ins Rheintal geniessen bevor der Abstieg zur Bollenwees beim Fälensee begann. Dort machten wir eine Mittagsrast bevor es zum Säntisersee weiterging und danach begann wieder der Aufstieg zuerst Richtung Hoher Kasten bis sich dann der Weg trennte und wir auf dem Panoramaweg wieder zur Staubern zurückwanderten. Die Aussicht reichte jeweils über den ganzen Alpstein mit Säntis, Ebenalp, Alp Sigel sowie über das Appenzeller Hügelland und in die Vorarlberger Alpen.

Teils bewölkt

 16 °C

Höhe über NN

1.754 m

GPX 



Restaurant Staubern



Blick ins Rheintal




Sämtisersee und Hoher Kasten





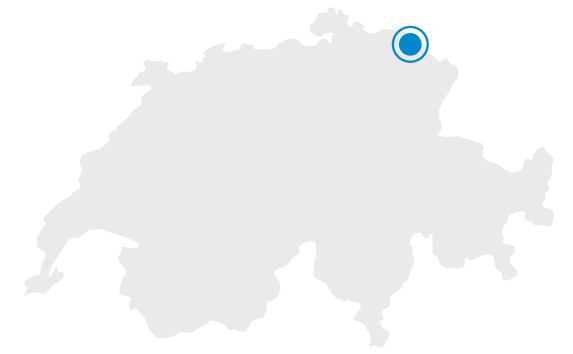


Saxerlücke



Fälensee





Panoramaweg Langgrickenbach

 14. September 2021 in der Schweiz, Langgrickenbach

Heute morgen war strahlend blauer Himmel, so konnten wir im Freien frühstücken. Da wir am Nachmittag Günter und Gisela erwarteten wählten wir eine kurze Wanderung aus. Es sollte zum Heimatort von Dania gehen. Der Panoramaweg Langgrickenbach führt durch Mostindien vorbei an vielen Obstplantagen und Maisfeldern. Anfänglich hatten wir vom Seerücken eine schöne Aussicht auf den Bodensee, später dann auf den Alpstein. Als wir am Campingplatz ankamen waren die beiden Gäste auf der Nachbarparzelle schon installiert und wir genossen zusammen einen kurzen Schwumm im See. Nach dem gemeinsamen Grill- Nacht spielten wir noch ein paar Runden Brandy Dog. Die beiden Frauen zeigten dabei den Herren wo der Bartli den Most holt.

Sonnig

 21 °C

Höhe über NN

519 m

GPX





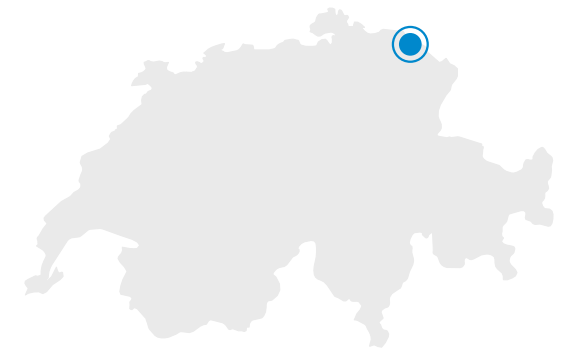




Tag
4

Panoramaweg Langrickenbach - Zugabe

 14. September 2021 in der Schweiz, Langrickenbach



... und hier noch ein paar Impressionen von der heutigen Runde ...

Sonnig

 21 °C

Höhe über NN

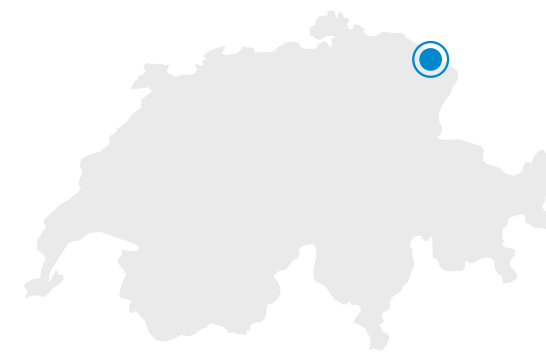
519 m











Velotour nach Romanshorn

 15. September 2021 in der Schweiz, Strandbad Buchhorn

Die Wetterprognosen waren für den Nachmittag etwas stabiler. So entschlossen wir uns zu einer Radtour nach Romanshorn. Nachdem wir dort die Uferanlagen gesehen hatten, entschlossen wir uns noch etwas weiter entlang dem See zu pedalen. Bei Altnau fuhren wir dann auf den Seerücken, auf dem es wieder zurück zum Campingplatz führte. Auf einem Bauernhof kauften wir ein Kilo Birnen. Der Bauer fuhr mit dem Rad schnell zu den Bäumen und brachte frisch gepflückte Früchte zurück. Geschäftstüchtig wurde Günti zum Kauf eines Birnenobstler überredet. Kaum waren wir zurück beim Camping fing es an zu donnern und regnen. Das nennt man gutes Timing.

Bewölkt

 20 °C

Höhe über NN

389 m

GPX





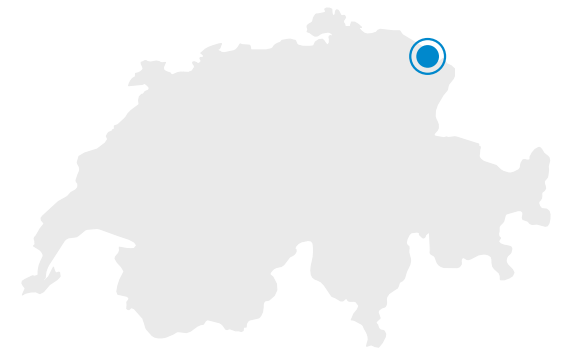
Romanshorn



Romanshorn







Spaziergang nach Arbon

 16. September 2021 in der Schweiz, Strandbad Buchhorn

Heute war die Wetterprognose schlechter als gestern. Trotzdem wagten wir einen Spaziergang zur Altstadt von Arbon. Der Weg folgt dem See entlang von einem Naturschutzgebiet. Immer wieder tröpfelte es leicht. Im Ort bestaunten wir die gut erhaltenen alten Häuser und das Schloss von Arbon. Auch die Seepromenade ist sehr gepflegt. Nachdem wir noch das Essen für den Grillabend gekauft haben ging es wieder zurück zum Campingplatz. Da jetzt der Regen stärker wurde spielten wir in unserem Vorzelt eine Runde Rummikub. Gisela hatte den besten Überblick über die Auslegeordnung und teilte uns alle ein.

Regen

 19 °C

Höhe über NN

389 m





Blick Richtung Campingplatz und Romanshorn









Arbon - Zugabe

 16. September 2021 in der Schweiz, Schwimmbad Wassergasse

 AL Voyage Viva!

Regen

 19 °C

Höhe über NN

407 m

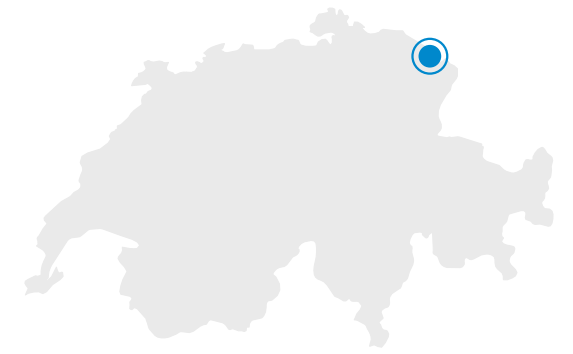








Pause vor dem Saurel-Museum



Velotour nach St. Gallen

 17. September 2021 in der Schweiz, Strandbad Buchhorn

Die heutige Velotour führte durch das Apfelfeld bis nach St. Gallen. Hier stellten wir die Fahrräder ab und erkundeten die Altstadt mit der Stiftskirche. Auf dem Rückweg machten wir an der Rorschacher Seepromenade einen späten Mittagshalt, viermal Hamburger gabs. Entlang dem See waren wir dann bald wieder auf dem Campingplatz wo wir die Sonne genossen und den Abend mit einer Spielrunde ausklingen liessen.

Teils bewölkt

 17 °C

Höhe über NN

400 m

GPX




Park bei der Naturheilmittel-Firma A. Vogel in Roggwil




Echinacea aus Holz

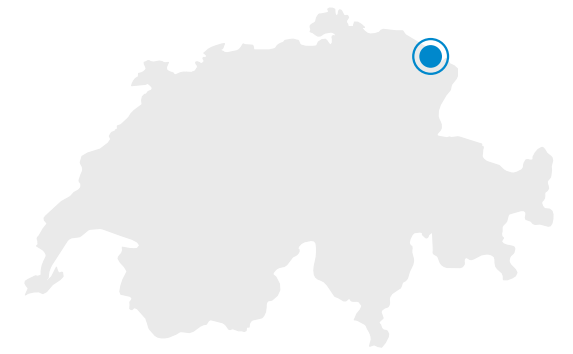




Altstadt St. Gallen







Velotour nach Altenrhein

 18. September 2021 in der Schweiz, Strandbad Buchhorn

Heute morgen besucht uns Alfred's Bruder Jürg um 10 Uhr auf dem Campingplatz um an unserer heutigen Tour zum Rheinspitz bei Altenrhein mitzuradeln. Dem Bodensee entlang fuhren wir über Arbon - Rorschach bis an den alten Rhein. Zu Fuss erkundeten wir die Rheinmündung beim sogenannten Rheinspitz. Von dort ging es dem Alten Rhein entlang bis Rheineck. Ab da fuhren wir über den Buechberg wieder zurück nach Rorschach. Hier trafen wir Caroline, welche mit dem Zug angereist war. In einem schön am See gelegenen Hafenrestaurant stärkten wir uns für die Rückfahrt zum Campingplatz. Bei Kuchen und Kaffee verbrachten wir den späten Nachmittag zusammen, bis Jürg und Caroline wieder heimreisten. Wie jeden Abend spielten wir zu viert noch ein Weilchen im Vorzelt.

Teils bewölkt

 16 °C


Höhe über NN

389 m

GPX



Alter Rhein





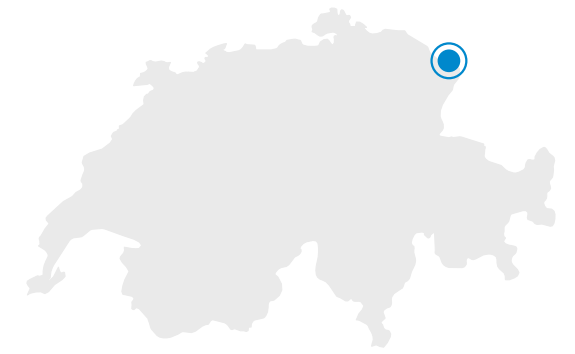


Blick auf Rorschach, Arbon, Romanshorn



Uferpromenade in Rorschach

Tag
8



Velotour nach Altenrhein (2)

 18. September 2021 in der Schweiz, Alter Rheinlauf

Sonnig
 15 °C

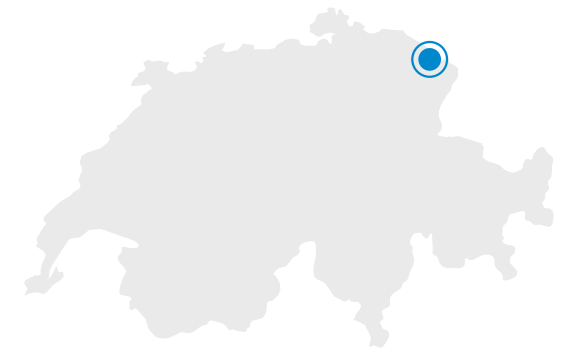
Höhe über NN
394 m








Verdiente Stärkung 😊



Möhl Museum

 19. September 2021 in der Schweiz, Stachen

Nach dem heutigen Sonntagsfrühstück ging die Reise für Günter und Gisela weiter Richtung Ulm. Den Morgen verbrachten wir mit Lesen. Als die Mittagsruhe auf dem Campingplatz um 14 Uhr vorüber war, fuhren wir zum nahen Museum der Mosterei Möhl. Die interessante Ausstellung beschäftigte uns gute zwei Stunden. Zum Abschluss gönnten wir uns einen Saft und Cider mit einem Käsekuchen. So müssen wir heute Abend nicht mehr kochen ;-). Da mit dem Wetterumsturz die Temperaturen merklich sanken, weihten wir heute nach 4 Jahren unsere Standheizung ein.

 Judith M Dä links obe isch min Lieblings🍏



Regen
 15 °C

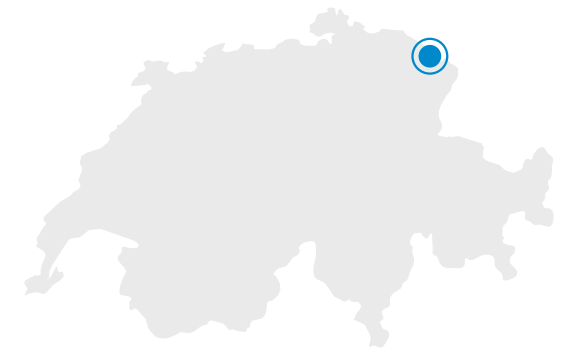
Höhe über NN
405 m











Ruhetag

 20. September 2021 in der Schweiz, Strandbad Buchhorn

Der heutige Tag versprach erst am Nachmittag schönes Wetter und da wir am Nachmittag unsere alte Nachbarin Judith zu Besuch erwarteten gingen wir am Morgen nach Amriswil zum Einkaufen. Zuvor genossen wir das Frühstück im wohlig geheizten Wohnwagen. Beim Einkauf erstanden wir uns auch ein Rummikub Spiel, welches wir in den vergangenen Tagen von Günter und Gisela kennengelernt haben. Da wir immer letzte Sieger wurden, müssen wir noch etwas üben. Das taten wir nachdem uns Judith nach dem Grill-Zmittag wieder verlassen hatte.

 Judith M Fein isch es gsi 🙏

Teils bewölkt

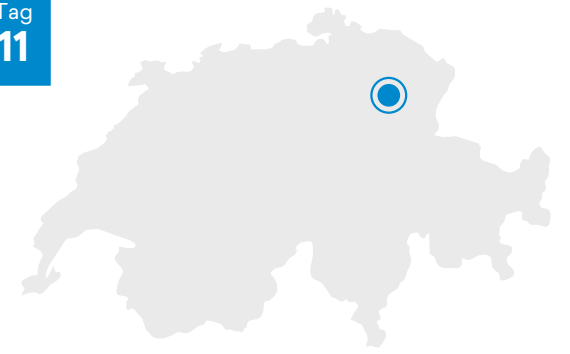
 13 °C

Höhe über NN

400 m








Besuch in Wattwil

 21. September 2021 in der Schweiz, Wattwil

Heute besuchten wir Alfred's Mama in Wattwil. Sie hat uns zum Mittagessen eingeladen, wo wir mit einem feinen Essen und Dessert verwöhnt wurden. Den Nachmittag verbrachten wir auf dem Balkon mit spielen. Zuerst spielten wir eine Runde Königs-Rummy und danach noch mehrere Runden Skip-Bo. Nur selten konnten wir Mama bezwingen. Natürlich gab es auch ein feines Zvieri, einen gedeckten Apfelkuchen. Gut haben wir ihr von Mostindien noch ein paar Früchte mitgebracht. Wie schon auf der Hinfahrt mieden wir auch auf dem Heimweg zum Campingplatz die Autobahnen. So konnten wir die Appenzeller Hügellandschaft bewundern.

Teils bewölkt

 14 °C

Höhe über NN

606 m




Blick von Mama's Küchenfenster auf die Yburg



... wie immer sehr lecker ...



Heiden - Chindlistein

 22. September 2021 in der Schweiz, Heiden AR

Die heutige Rundwanderung führte uns von Heiden zum Chindlistein.

Eine Sage weiss dazu folgendes: «In Zeiten der Gefahr sollen kleine Kinder in zwei Höhlungen in der Westwand versteckt worden sein. Jedoch zeigen Rutschbahn, der Name und die Höhlen, dass hier einst kleine Kinder «geholt» wurden. In einem Wiedergeburt-Ritual rutschten Frauen über einen solchen Ahnenstein, um eine Kinderseele empfangen zu können. Ein solcher (Hochzeits-)Brauch wird im Kloster St.Gallen bei den Alemannen vor mehr als 1000 Jahren erwähnt.» Der Sandstein ist mit Rinnen, Schalen, Stufentritten und Prägungen aus neuerer Zeit versehen. Im Volksmund wird er auch als «Tüfels- oder Hexenkänzeli» bezeichnet, was auf die Appenzeller Hexenverfolgung (14. - 17. Jh.) zurückgeht.

In Oberegg machten wir eine kurze Mittagsrast, mit Bürli, Landjäger und Käse vom nahen Volg.

Die Wanderung führte über die Hügellandschaft wieder zurück nach Heiden. Bei Oberegg konnte man die Rheinmündung erkennen und ins Rheintal hinunterblicken.

Zeit

16 Uhr

Bewölkt

 15 °C

Höhe über NN

794 m

GPX









Blick auf Oberegg



Ebenalp - Schäfler - Wasserauen

 23. September 2021 in der Schweiz, Ebenalp

Das gestrige Meteo versprach für Heute gute Fernsicht. Deshalb fuhren wir nochmals ins Alpsteingebiet, genauer nach Wasserauen. Mit der Seilbahn ging es hoch auf die Ebenalp. Von hier wanderten wir zum Schäfler, wo wir im Restaurant Mittagsrast machten. Tatsächlich hatten wir eine gute Fernsicht, weit in die Österreichischen Berge. In der Nähe sahen wir den Hohen Kasten und auch den Säntis. Danach wollten wir zum Seealpsee absteigen. Aber da kurz nach dem Restaurant eine ausgesetzte Stelle kam, entschieden wir uns um und wanderten zuerst bis zum Chlus zurück, um danach Richtung Aescher, dem an der Felswand klebenden Restaurant, abzusteigen. Von hier führte der Wanderweg hinunter nach Wasserauen. Der lange Abstieg machte müde, zittrige Beine. Im Garten der Alpenrose genossen wir noch ein Quellfrösch, bevor wir wieder zum Campingplatz zurückfuhren.

Teils bewölkt

 12 °C

Höhe über NN

1.623 m

GPX






Restaurant Ebenalp



Seealpsee und Schäfli







Tag
13

Ebenalp - Schäfler - Wasserauen: Zugabe

 23. September 2021 in der Schweiz, Wasserauen

Hier noch ein paar Bilder vom Abstieg nach der Mittagsrast.

Bewölkt

 14 °C

Höhe über NN



899 m



Blick Richtung Säntis



Blick über das Appenzellerland





Aescher


Velotour Arbon - Bischofszell

 24. September 2021 in der Schweiz, Strandbad Buchhorn

Heute morgen haben wir nach dem Frühstück das Vorzelt und den Wohnwagen von den grössten Vogelmarkierungen gereinigt.

Danach machten wir uns parat für eine Velotour nach Bischofszell. Am Anfang folgten wir der gleichen Route wie nach St. Gallen. Auf dem Seerücken ging es dann aber mehr westlich Richtung Bischofszell. In diesem schönen Städtli, wo die Migros Konserven hergestellt werden, machten wir Mittagspause. Nein, es gab keine Ravioli, aber ein feines Schweine-Steak. Danach schlenderten wir noch durch den alten Teil des Ortes bevor es wieder weiter ging. Auf der Fahrt Richtung Bodensee kamen wir am Wasserschloss Hagenwil vorbei. Da dort gerade eine Hochzeitsgesellschaft feierte, konnten wir es nicht näher erkunden. Bei Egnach erreichten wir den Bodensee Radweg, der uns bald zum Campingplatz führte. Bei einem Bier genossen wir den lauen Spätsommer, bevor wir das Vorzelt abbauten. Leider gehen morgen unsere Ferien in der Ostschweiz wieder zu Ende.

Teils bewölkt

 16 °C

Höhe über NN

400 m

GPX







Velotour Arbon - Bischofszell: Zugabe

 24. September 2021 in der Schweiz, Strandbad Buchhorn

Noch ein paar weitere Bilder von Bischofszell und der Rückfahrt.

Teils bewölkt

 16 °C

Höhe über NN

400 m





Rapunzel lass dein Haar herunter ...



Altstadt Bischofszell





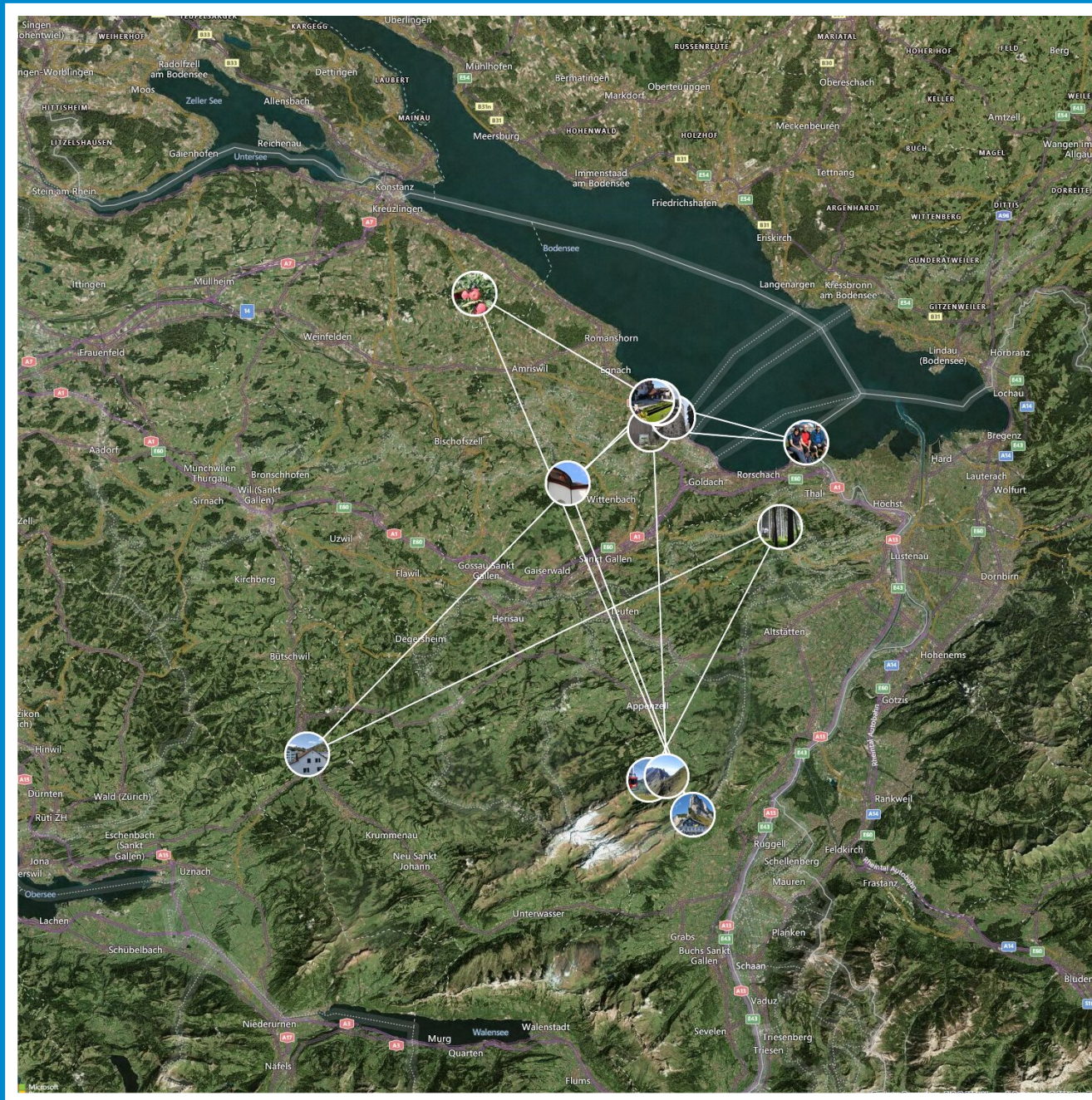
Katholische Pfarrkirche St. Pelagius in Bischofszell





Wasserschloss Hagenwil





Deine FindPenguins Reisen in einem Buch.

