

Herbst 2021



EIN REISEBUCH VON



Al Porcospino & Dania Keller

Herbst 2021

8. Oktober – 30. November 2021

GESAMMELTE FLAGGEN



Hier zeigen wir unsere Ausflüge im Herbst 2021.



6

Footprints



1

Länder



51

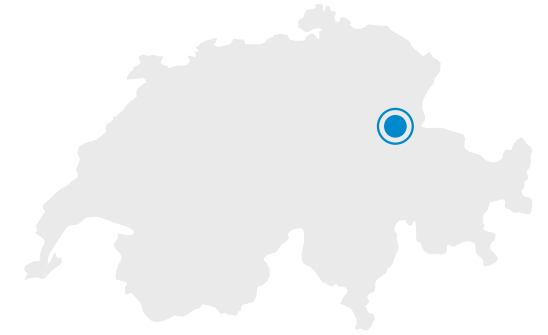
Fotos



121

Kilometer





Flumserberge - 7 Gipfel Tour

 9. Oktober 2021 in der Schweiz

Meteo hat für heute schönes Wetter mit guter Fernsicht in den Bergen vorausgesagt. So machten wir uns früh auf den Weg in die Flumserberge. Mit den Seilbahnen fuhren wir von Unterterzen auf den Maschgenkamm. Von hier machten wir uns auf die Gratwanderung welche über die sieben Gipfel

- 1) Ziger
- 2) Leist
- 3) Rainissalts
- 4) Gulmen
- 5) Cuncels
- 6) Chli Göslen
- 7) Grosser Göslen

führt. Immer wieder wechselten sich die Perspektiven. Auf der einen Seite zeigten sich die Churfürsten von ihrer Rückseite (aus Sicht eines im Toggenburg aufgewachsenen), in die anderen Richtungen konnten wir die Innerschweizer und Bündner Alpen bewundern. Der Säntis schaute auch noch zwischen den Churfürsten hervor. Vom letzten Gipfel hätte man wunderbar auf den Walensee hinabblicken können. Heute konnten wir nur das Nebelmeer vor den Churfürsten bewundern. Danach begann der Abstieg zur Seebenalp mit ihren Seelis. Im Verlaufe des Tages hat sich die Nebelschicht langsam nach oben verschoben, so tauchten wir bald in den Nebel ein und die Seelein waren mystisch versteckt. Auf einer Schotterstrasse und durch dichten Nebel zog sich die Wanderung noch bis zur Tannenbodenalp. Im Bergrestaurant Molseralp gönnten wir uns einen Fitnessteller mit riesigem und leckerem Cordon bleu. Mit dem SeeJet ging es zurück zum Auto.


Sonnig
 7 °C

Höhe über NN
2.008 m






Maschgenkamm



Blick auf Spitzmeilen



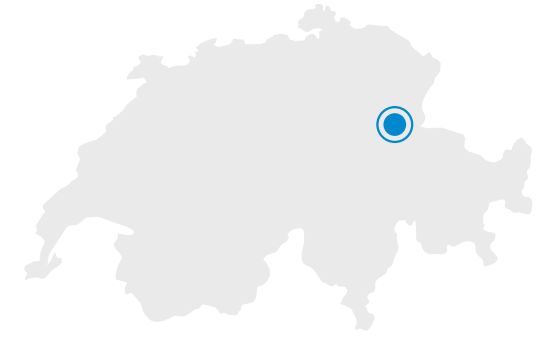




Okt
9

Flumserberge - 7 Gipfel Tour - Zugabe

 9. Oktober 2021 in der Schweiz




Sonnig
 8 °C

Höhe über NN
1.626 m

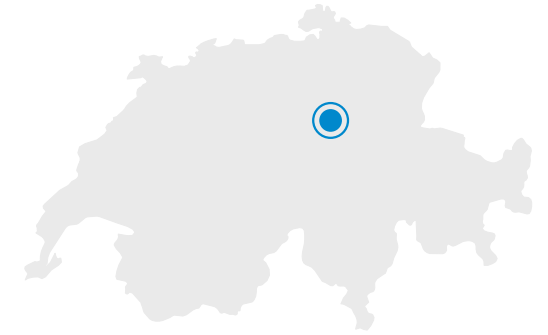


Churfirften









Rundwanderung Moorlandschaft Rothenthurm

 17. Oktober 2021 in der Schweiz

Da wir heute nicht warten wollten bis sich bei uns der Nebel auflöst sind wir nach Rothenthurm gefahren wo wir eine kleine Runde in der Moorlandschaft machten. Sie entsprach in etwa der 11 km Runde der Langlauf-Loipe. Bei angenehmer Temperatur umwanderten wir die idyllische Moorlandschaft. Wir freuen uns schon auf die kommende Wintersaison um auf den schmalen Latten hier unsere Spuren zu ziehen.

Sonnig
 9 °C

Höhe über NN
928 m




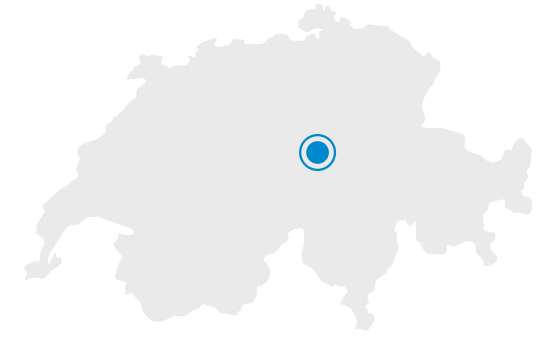
Kirche von Rothenthurm



Kapelle im Moor







Urner Mundartweg

 23. Oktober 2021 in der Schweiz

Diesen schönen Herbsttag nutzten wir für eine Wanderung im Urnerland. Die Zufahrt nach Isenthal ist schon ein Erlebnis für sich. Die enge Strasse schlängelt sich hinauf ins Tal. Ab dem Dorf Isenthal machten wir uns auf den Urner Mundartweg. Im Zickzack führte es hinauf auf eine Krette. Die herbstlich gefärbten Waldbäume sorgten zusammen mit dem Herbstlicht für eine schöne Stimmung. Von oben hat man eine herrliche Aussicht auf die Innerschweizer Bergwelt und hinunter auf den Urnersee.



Judith M Hesch eini mit hei gnoh als Gspänli für e Nemo?



Zeit

15 Uhr

Sonnig

 8 °C

Höhe über NN


776 m

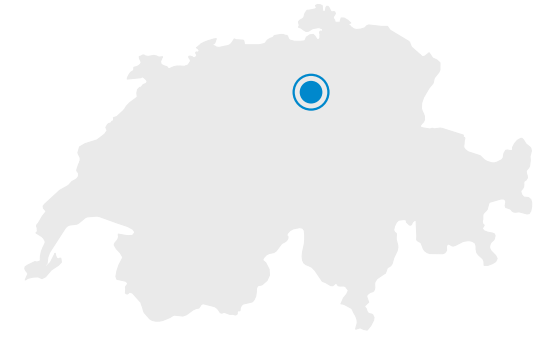
GPX











Türlersee

 7. November 2021 in der Schweiz

Mit einem kleinen Marsch um den Türlersee lockerten wir den heutigen Sonntag etwas auf. Dieser kleine See liegt in einem Naturschutzgebiet am Fusse des Albispasses.

Teils bewölkt

 6 °C


Höhe über NN


656 m

GPX










Spaziergang zum Zugersee

 5. Dezember 2021 in der Schweiz

Gegen Mittag machten wir einen Spaziergang hinunter nach Hünenberg See und auf dem Lichterweg wieder zurück nach Hünenberg Dorf. Düstere Wolken bedeckten den Himmel und trotzdem befand sich ein einsamer Standup-Paddler auf dem See.

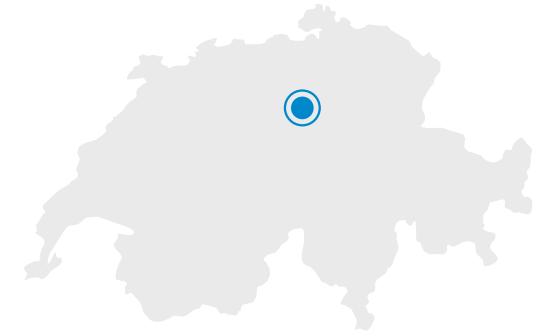
Teils bewölkt



4 °C

Höhe über NN

454 m









Deine FindPenguins Reisen in einem Buch.

